
















Žemaitės skvero urbanistinė analizė

M 1:500

-  Gatvių raudonosios linijos
-  1 a. pastatai
-  2 a. pastatai
-  3 a. pastatai
-  4 a. pastatai
-  5 a. pastatai
-  Perimetrinis užstatymas
-  Laisvo planavimo, kompleksų užstatymas
-  Ugniasienės, aklinos sienos
-  Tvoros
-  Atraminės sienelės - neperžengiamos
-  Vejos
-  Vizualinės kompozicinės ašys
-  Erdvinis kompozicinis kanalas
-  Skvero teritorija (0,277 ha)

dangų rodikliai

0,2770 ha - skvero plotas

0,1738 ha - **veja** - **62,7%**

0,1032 ha - kietos dangos - 37,3%

0,0000 ha - pastatai - 0%

1,6995 ha - skveras + teritorija 30-40 m atstumu

0,2983 ha - veja - 17,6%

0,8479 ha - **kietos dangos** - **49,8%**

0,5533 ha - pastatai - 32,6%

